

เส้นทางแนะนำระยะเวลา 7 วัน

สัมผัสธรรมชาติ เล่าเลี้ยวดินแดนศักดิ์สิทธิ์ ภูมิภาคชินเอ็ทสุ-คันโต

TOCHIGI - SAITAMA - NIIGATA - NAGANO - GUNMA - CHIBA

เที่ยวภูมิภาคชินเอ็ทสุ

สัมผัสธรรมชาติและวัฒนธรรมในเส้นทางแปลกใหม่



แนะนำ วันที่ 1 วันที่ 2 วันที่ 3 วันที่ 4 วันที่ 5 วันที่ 6 วันที่ 7

เที่ยวภูมิภาคชินเอ็ทสุ (Shin'etsu) เล่าเลี้ยวดินแดนศักดิ์สิทธิ์กับวัดไขว่มนรดโลกที่นิกโก้ สัมผัสธรรมชาติและวัฒนธรรมในเส้นทางแปลกใหม่ของเมืองอุซึว่าอุ่น้ำนิงะตะ จบท้ายพักผ่อนสบายๆ ที่เมืองตากอากาศบนะโนะ การเดินทางทั่วด้วยรถไฟ เป็นเส้นทางท่องเที่ยวในระยะเวลา 7 วัน โดยใช้บัตรส่วนลดโดยสารรถไฟ JR East Pass (Nagano, Niigata area) ประเภท S วัน แบบไม่ติดกัน ร่วมในการเดินทาง

เส้นทางแนะนำระยะเวลา 7 วัน

วันที่ 1	สนามบินนานาชาตินาริตะ (Narita International Airport) - นะสุโคเกิน (Nasu Kogen Highland) - มินะมิเง โกะะ แครรี่ฟาร์ม (Minamigaoka Dairy Farm) - พิพิธภัณฑ์กระจกสินะสุ (Nasu Stained Glass Museum) - พิพิธภัณฑ์หมีดำ (Nasu Teddy Bear Museum) - พักในเมืองนะสุออนเซ็น (Nasu Onsen)
วันที่ 2	นะสุออนเซ็น (Nasu Onsen) - ศาลเจ้าโทโฮกู (Toshogu Shrine) - ศาลเจ้าฟูตาระซัง (Futarasan Shrine) - สุสานอิมะมิตสึ (Iemitsu Mausoleum) - พิพิธภัณฑ์รถไฟ (The Railway Museum) - หมู่บ้านบอนไซโอมิยะ (Omiya Bonsai Village) - พักในเมืองโอมิยะ (Omiya)
วันที่ 3	โอมิยะ (Omiya) - หุบเขาคิโยทสึ (Kiyotsu Gorge) - หุบเขาคิลปะอะจิ โทะ ทิมะริ (Echigo Tsumari Art Field) - สวนอะจิ โทะ ฮิลล์ไซด์ (Echigo Hillside Park) - พักในเมืองนิงะตะ (Niigata)
วันที่ 4	นิงะตะ (Niigata) - ทะเลสาบคะโมะ (Lake Kamo) - โบสถ์คาทอลิกเรียทสึ (Ryotsu Catholic Church) - โรงกลั่นสาเกเทนริโย (Tenryo no Sato "Tenryohai" Sake Brewery) - ถนนสายประวัติศาสตร์เกียวมาจิ (Kyomachi Street) -เหมืองทองคำคินซัง (Sado Kinzan Gold Mine) - พิพิธภัณฑ์ประวัติศาสตร์ซะโด (Sado History Museum) - เรืออ่างทะระอิ บูนะ (Tarai-bune boat ride) - หมู่บ้านชุกุเนะจิ (Shukunegi Village) - ถ้ำอิวะซังและปฏิมากรรมพระพุทธรูป (Iwayasan Cave & Buddha Statues) - พักในเมืองนิงะตะ (Niigata)
วันที่ 5	นิงะตะ (Niigata) - พิพิธภัณฑ์สัตว์น้ำมารีนีเปีย นิกองไก (Marinepia Nihonkai) - สวนสาธารณะอะคุซัง (Hakusan Park) - ช้อปปิ้งในตัวเมืองนิงะตะ (Shopping at Niigata Area) - สะพานบันได (Bandai Bridge) - ตึกโทเมเซเซ (Toki Messe Building) - พักในเมืองนิงะตะ (Niigata)
วันที่ 6	นิงะตะ (Niigata) - ระเบียงเทอเรส (Harunire Terrace) - โบสถ์หินอุจิมุระ คันโซ (Uchimura Kanzo Memorial Stone Church) - คุโรอิซะวะ กินซ่า (Karuzawa Ginza) - สระคูโมะบะอิเคะ (Kumobaiké Pond) - สวนโอโชนิชิเดชิ (Onioshidashi Park) - น้ำตกชิระอิ โทะ (Shiraito Waterfall) - พักในเมืองคุโรอิซะวะ (Karuzawa)
วันที่ 7	คุโรอิซะวะ (Karuzawa) - คุโรอิซะวะ พรินซ์ ช็อปปิงพลาซ่าแอนด์เอาท์เล็ต (Karuzawa Prince Shopping Plaza and Outlet) - ห้างสรรพสินค้าออน นาริตะ (Aeon Mall Narita) - สนามบินนานาชาตินาริตะ (Narita International Airport)

ดาวน์โหลด

ข้อมูล ณ เดือนธันวาคม 2016

★ แผนที่แสดงเส้นทาง ★



สัมผัสธรรมชาติ และเที่ยวดินแดนศักดิ์สิทธิ์ ภูมิภาคชินเอ็ทส-คันโต

วันที่ 1

สนามบินนานาชาตินาริตะ (Narita International Airport) - นาสุโคเกิน (Nasu Kogen Highland) - มินะมิเงะโอะคะ แดรี่ฟาร์ม (Minamigaoka Dairy Farm) - พิพิธภัณฑ์กระจกสินะสุ (Nasu Stained Glass Museum) - พิพิธภัณฑ์หมีตีดี้แบร์นะสุ (Nasu Teddy Bear Museum) - พักในเมืองนะสุออนเซ็น (Nasu Onsen)



แผนการเดินทางเสริม
ย่านอนเซ็น ชิคะโนะยู (Shikano-Yu Spa)

- แนะนำ
- วันที่ 1
- วันที่ 2
- วันที่ 3
- วันที่ 4
- วันที่ 5
- วันที่ 6
- วันที่ 7

การเดินทาง



ใช้ JR East Pass (Nagano, Niigata area) 5 วัน แบบไม่ติดกัน

เที่ยวในย่าน นิกโก-นะสุ (Nikko-Nasu Area) แนะนำให้เช่ารถขับ หรือเหมารถแท็กซี่ หรือโดยสารรถบัส

ย่าน นิกโก-นะสุโคเกิน (Nikko Nasu Kogen Highland), จังหวัดโทชิจิจิ (Tochigi)
Narita Airport Sta. - (N'EX 1 ชั่วโมง) -> Tokyo Sta. - (Shinkansen 1 ชั่วโมง 15 นาที) -> Nasushiobara Sta.

พิพิธภัณฑ์หมีตีดี้แบร์นะสุ (Nasu Teddy Bear Museum), จังหวัดโทชิจิจิ (Tochigi)
Nasushiobara Sta. - (JR Utsunomiya Line 5 นาที) -> Kuroiso Sta.

พักในเมืองนะสุออนเซ็น (Nasu Onsen)
Kuroiso Sta. - (Bus 35 นาที) -> Nasuyumoto-onsen bus stop

แผนการเดินทางเสริม

ย่านอนเซ็น ชิคะโนะยู (Shikano-Yu Spa)
Narita Airport Sta. - (N'EX 1 ชั่วโมง) -> Tokyo Sta. - (Shinkansen 1 ชั่วโมง 15 นาที) -> Nasushiobara Sta. - (JR Utsunomiya Line 5 นาที) -> Kuroiso Sta. - (Bus 35 นาที) -> Nasuyumoto-onsen bus stop

ย่าน นิกโก-นะสุโคเกิน (Nikko Nasu Kogen Highland), จังหวัดโทชิจิจิ (Tochigi)



นะสุโคเกิน (Nasu Kogen Highland)



นะสุโคเกิน (Nasu Kogen Highland) เป็นสถานที่ตากอากาศที่มีชื่อเสียง ตั้งอยู่บนเชิงเขาชะลูลู (Mt. Chausu) เป็นที่นิยมอย่างมาก โดยเฉพาะในช่วงฤดูร้อนเนื่องจากด้านบนมม อากาศเย็นสบาย อีกทั้งในช่วงฤดูใบไม้ร่วงสถานที่แห่งนี้ก็จะพร้อมใจกันเปลี่ยนสีเป็นสีส้ม แดง เหลืองทั่วทั้งภูเขา นอกจากธรรมชาติที่สวยงามแล้วที่นี่ยังเป็นแหล่งน้ำพุร้อนนะสุออนเซ็น ที่มีสรรพคุณในการรักษาโรคต่างๆ อีกทั้งที่ศูนย์กลางของนะสุโคเกินยังมีที่ตั้งของร้านอาหาร คาเฟ่ ที่จำหน่ายผลิตภัณฑ์ทางการเกษตรจากเกษตรกรโดยตรง รวมถึงงานฝีมือ นอกจากนี้ยังมีพิพิธภัณฑ์, สวนสนุก Rindo, สวนสนุก Nasu Highland, Nasu Safari Park และฟาร์มอัลปาก้า เป็นต้น

	ที่อยู่	Yumoto, Nasu-cho, Nasu-gun, Tochigi
	วิธีการเดินทาง	จาก Nasushiobara Sta. โดยสารรถบัส Higashino-Kotsu ใช้เวลา 30 นาที
	เว็บไซต์	http://www.minamigaoka.co.jp/spot
	เว็บไซต์	https://www.nasuhai.co.jp/attraction
	เว็บไซต์	http://www.rindo.co.jp/index.html
	เว็บไซต์	http://www.nasusafari.com
	เว็บไซต์	http://www.tochigiji.or.jp/feature-p/en/course-02.html
	เว็บไซต์	https://www.jreast.co.jp/e/destinations/nasukogen.html

มินะมิเงะโอะคะ แดรี่ฟาร์ม (Minamigaoka Dairy Farm)



มินะมิเงะโอะคะ แดรี่ฟาร์ม (Minamigaoka Dairy Farm) ฟาร์มปศุสัตว์ขนาดใหญ่ที่เปิดให้เข้าชมฟรีตลอดทั้งปี โดยนักท่องเที่ยวสามารถสัมผัสกับสัตว์ต่างๆ ในฟาร์ม อาทิเช่น วัว และแกะได้อย่างใกล้ชิด รวมถึงกิจกรรมให้ความเพลิดเพลินอีกมากมาย เช่น ขี่งู ชีมน้า ลองทำอาหารด้วยตนเอง และชมการแสดงสัตว์น่ารักๆ เป็นต้น นอกจากนี้ยังสามารถลิ้มรสอาหารอร่อยๆ ที่เสิร์ฟจากวัตถุดิบในฟาร์มได้อีกด้วย

📍 ที่อยู่	579 Yumoto, Nasu-cho, Nasu-gun, Tochigi
🚶 วิธีการเดินทาง	จาก Nasushiobara Sta. โดยสารรถไฟ Higashino-Kotsu ลงที่ Ichikenchaya bus stop ใช้เวลา 38 นาที
🌐 เว็บไซต์	http://www.minamigaoka.co.jp

พิพิธภัณฑ์เท็ดดี้แบร์เนะสุ (Nasu Teddy Bear Museum), จังหวัดโทชิจิ (Tochigi)

PM

พิพิธภัณฑ์กระจกสีเนะสุ (Nasu Stained Glass Museum)



พิพิธภัณฑ์กระจกสีเนะสุ (Nasu Stained Glass Museum) สร้างขึ้นในรูปแบบคฤหาสน์ของเจ้านายผู้สูงศักดิ์ในประเทศอังกฤษ ภายในตกแต่งด้วยกระจกสีโบราณอายุเก่าแก่จากศตวรรษที่ 18 ระหว่างชมความสวยงามของกระจกที่สะท้อนแสงแดด นักท่องเที่ยวยังจะได้เพลิดเพลินไปกับเสียงดนตรีจากเครื่องเล่นออร์แกนเก่าแก่ซึ่งช่วยขับกลิ่นหอมระเหยจากด้านบนอีกด้วย

📍 ที่อยู่	1790 Takakuhei, Nasu-cho, Nasu-gun, Tochigi
🚶 วิธีการเดินทาง	จาก Kuroiso Sta. โดยสารรถไฟลงที่ Morikozaka bus stop ใช้เวลา 18 นาที
🌐 เว็บไซต์	http://stainedglass-museum.com/nasu/index.html

พิพิธภัณฑ์เท็ดดี้แบร์เนะสุ (Nasu Teddy Bear Museum)



พิพิธภัณฑ์เท็ดดี้แบร์เนะสุ (Nasu Teddy Bear Museum) รวบรวมหมีเท็ดดี้แบร์ที่สร้างสรรคโดยศิลปินมากกว่า 100 คนทั่วโลกมาจัดแสดงไว้ที่นี่ นอกจากนี้ยังมีจำหน่ายผลิตภัณฑ์ของที่ระลึกรูปหมีเท็ดดี้แบร์จากญี่ปุ่นและจากศิลปินนานาชาติ

📍 ที่อยู่	1185-4 Takakuhei, Nasu-cho, Nasu-gun, Tochigi
🚶 วิธีการเดินทาง	จากพิพิธภัณฑ์กระจกสีเนะสุ ขึ้นรถแท็กซี่ ใช้เวลา 5 นาที
🌐 เว็บไซต์	http://teddynet.sakura.ne.jp/nasu

พักในเมืองเนะสุออนเซ็น (Nasu Onsen)

แผนการเดินทางเสริม

ย่านออนเซ็น ชิคาโนะ-ยู (Shikano-Yu Spa)

AM PM

แหล่งออนเซ็นชิคาโนะ-ยู (Shikano-Yu Spa)



แหล่งออนเซ็นชิคาโนะ-ยู (Shikano-Yu Spa) เป็นออนเซ็นที่มีประวัติศาสตร์ยาวนานกว่า 1,300 ปี ให้บริการน้ำพุร้อนที่ใช้ในการบำบัดท่ามกลางบรรยากาศที่สวยงาม โดยมีน้ำพุร้อนที่มีอุณหภูมิที่แตกต่างกัน และยังคงอนุรักษ์วิธีการแช่น้ำร้อนแบบโบราณเรียกว่า Jikan-yu ซึ่งเป็นการแช่น้ำแบบจำกัดเวลา โดยต้องลงไปแช่ประมาณ 2-3 นาทีแล้วขึ้นมาพัก จากนั้นนั่งแช่อีกครั้งในบ่อน้ำอีกบ่อที่มีอุณหภูมิต่างกัน ตั้งแต่ 42-48 องศาเซลเซียส แล้วทำเช่นนี้ซ้ำไปเรื่อยๆ โดยเชื่อว่าวิธีการนี้จะช่วยผ่อนคลายความเมื่อยล้าได้อย่างดี

📍 ที่อยู่	Yumoto Nasu-cho, Nasu-gun, Tochigi
🚶 วิธีการเดินทาง	จาก Nasuyumoto-onsen bus stop เดิม 5 นาที

เว็บไซต์	http://www.shikanoyu.jp
เว็บไซต์	http://www.shikanoyu.co.jp/english

หินอาครรพ์เซซโซเซกิแห่งนะสุ (Murder Stone Sessho-seki of Nasu)



หินอาครรพ์เซซโซเซกิแห่งนะสุ (Murder Stone Sessho-seki of Nasu) เป็นจุดชมวิวที่ตั้งอยู่ไม่ไกลจากบ่อน้ำพุร้อนนะสุ มีตำนานเล่าขานกันว่าหินก้อนนี้เป็นหินที่กลายร่างมาจากสุนัขจิ้งจอกเก้าหาง ไม่ว่าคนหรือสัตว์ที่เข้าไปใกล้จะต้องถึงแก่ความตาย ทำให้ไม่มักและสิ่งมีชีวิตอาศัยอยู่ในแถบนี้ เรื่องคำยักยอกที่บริเวณนี้เต็มไปด้วยคัสโตะโดโรจินซัลไฟด์และแก๊สอื่นๆ พวยพุ่งออกมาและมักส่งก่มน้ำร้อนแรง

ที่อยู่	182 Oaza-Yumoto, Nasu-cho, Nasu-gun, Tochigi
วิธีการเดินทาง	จากแหล่งออนเซ็นชิคะโนะยู เดิน 10 นาที
เว็บไซต์	http://travel.tochigiji.or.jp/en/things-to-do/39


สะพานแขวนทสึซึจิ (Tsutsuji Suspension Bridge)



สะพานแขวนทสึซึจิ (Tsutsuji Suspension Bridge) เป็นสะพานแขวนที่ยาวกว่า 130 เมตร และกว้าง 3.6 เมตร ด้านบนสามารถมองเห็นทัศนียภาพที่สวยงามของเทือกเขานะสุตะเกะ (Mt. Nasudake) โดยเฉพาะในฤดูใบไม้ร่วงช่วงต้นถึงกลางเดือนตุลาคมที่ใบไม้พร้อมใจกันเปลี่ยนสีทั่วทั้งภูเขา

ที่อยู่	Yumoto Nasu-cho Nasu-gun, Tochigi
วิธีการเดินทาง	จากหินอาครรพ์เซซโซเซกิแห่งนะสุ โดยสารรถแท็กซี่ 8 นาที
เว็บไซต์	http://www.nasukogen.org
เว็บไซต์	http://www.shikanoyu.co.jp/english/local

याฮาดาสะสึซึจึคุนราคุ (Yahata Tsutsuji Gunraku)



याฮาดาสะสึซึจึคุนราคุ (Yahata Tsutsuji Gunraku) เป็นทุ่งขนาดใหญ่ของสึซึจิในเมืองนาสุอนเซ็น มีสะพานไม้ความยาวกว่า 3 กิโลเมตรไว้สำหรับเดินชมวิวดูและสำรวจความหลากหลายของพืชพันธุ์ต่าง ๆ

ทุ่งดอกอะเซเลีย (Azalea Fields Yahata Tsutsuji Gunraku) เป็นทุ่งดอกอะเซเลียขนาดใหญ่ตั้งอยู่ในบริเวณนุสนเซ็น (Nasu Onsen) โดยดอกอะเซเลียจะบานสะพรั่งเต็มทุ่งในเดือนพฤษภาคม และในฤดูใบไม้เปลี่ยนสีตั้งแต่ประมาณเดือนตุลาคมเป็นต้นไป

📍 ที่อยู่	Oaza-Yumoto, Nasu-machi, Nasu-gun, Tochigi
🚶 วิธีการเดินทาง	จากสะพานแควทสึจิจิกิ เดิน 15 นาที
🌐 เว็บไซต์	http://travel.tochigiji.or.jp/en/things-to-do/29

กระเช้าโรปเวย์นัส (Nasu Ropeway)



กระเช้าโรปเวย์นัส (Nasu Ropeway) กระเช้าลอยฟ้าที่ขึ้นสู่ยอดเขานัสุดะเคะ (Mt. Nasudake) จากสถานีด้านบนสามารถเดินเท้าขึ้นสู่จุดสูงสุด โดยใช้เวลาประมาณ 45 นาที หรือจะชมทัศนียภาพความสวยงามบนกระเช้าบริเวณพื้นที่นัสุ-ชิ โอะบะระ โดยเฉพาะช่วงฤดูใบไม้ร่วงจะเป็นช่วงที่สวยงามมากที่สุด

📍 ที่อยู่	215 Nasudake, Yumoto, Nasumachi, Nasu-gun, Tochigi
🚶 วิธีการเดินทาง	จากสถานีงังสึจิกุนราคุ โดยสารรถแท็กซี่ ไปลงที่ Nasu Ropeway stop
🌐 เว็บไซต์	http://www.tochigiji.or.jp/feature-p/en/course-04.html#link02
🌐 เว็บไซต์	http://travel.tochigiji.or.jp/en/things-to-do/19

สัมผัสธรรมชาติ เลาะเลียวดินแดนศักดิ์สิทธิ์ ภูมิภาคชินเอ็ทส-คันโต

วันที่ 2

นะลออนเซ็น (Nasu Onsen) - ศาลเจ้าโทโชกุ (Toshogu Shrine) - ศาลเจ้าฟutarasangi (Futarasan Shrine) - สุสานอิเมมิสึ (Iemitsu Mausoleum) - พิพิธภัณฑ์รถไฟ (The Railway Museum) - หมู่บ้านบอนไซโอมิยะ (Omiya Bonsai Village) - พักในเมืองโอมิยะ (Omiya)

แผนการเดินทางเสริม
สวนนะสุ เฮเซ โนะ โมะริ (Nasu Heisei-no-mori)
อาณาจักรสัตว์นะสุ (Nasu Animal Kingdom)



- แนะนำ
- วันที่ 1
- วันที่ 2
- วันที่ 3
- วันที่ 4
- วันที่ 5
- วันที่ 6
- วันที่ 7

การเดินทาง



ใช้ JR East Pass (Nagano, Niigata area) 5 วัน แบบไม่ติดกัน

เที่ยวในย่าน นิกโก-นะสุ (Nikko-Nasu Area) แนะนำให้เช่ารถขับ หรือโดยสารรถบัส

อนุสรณ์สถานศาลเจ้าโทโชกุที่เมืองนิกโก (The Shrines and Temples of Nikko), จังหวัดโทชิจิจิ (Tochigi)
 Nasuyumoto-onsen bus stop. - (Bus 35 นาที) -> Kuroiso Sta. - (JR Utsunomiya Line 5 นาที) -> Nasushiobara Sta. - (Shinkansen 14 นาที) -> Utsunomiya Sta. - (JR Nikko Line 45 นาที) -> Nikko Sta.

เมือง โอมิยะ (Omiya Area), จังหวัดไซตามะ (Saitama)
 Nikko Sta. - (JR Nikko Line 45 นาที) -> Utsunomiya Sta. - (Shinkansen 25 นาที) -> Omiya Sta.

พัก ในเมือง โอมิยะ (Omiya)

แผนการเดินทางเสริม

สวนนะสุ เฮเซ โนะ โมะริ (Nasu Heisei-no-mori) - อาณาจักรสัตว์นะสุ (Nasu Animal Kingdom)
 Nasuyumoto-onsen - (ขับรถ 1 ชั่วโมง) -> Nasu Heisei-no-mori - (ขับรถ 10 นาที) -> Nasu Animal Kingdom

อนุสรณ์สถานศาลเจ้าโทโชกุที่เมืองนิกโก (The Shrines and Temples of Nikko), จังหวัดโทชิจิจิ (Tochigi)



ศาลเจ้าโทโชกุ (Toshogu Shrine)



ศาลเจ้าโทโชกุ (Toshogu Shrine) ศาลเจ้าเก่าแก่ที่เป็นสัญลักษณ์ของเมืองนิกโก ใต้ เริ่มสร้างในสมัยเอโดะ เป็นศาลเจ้าชินโตที่สร้างขึ้นเพื่ออุทิศให้แก่โชกุน โทะกุงะวะ อิเอะยะซึ โโชกุนคนแรกของตระกูล โทะกุงะวะ ศาลเจ้าแห่งนี้เป็นส่วนหนึ่งของอุทยานวัฒนธรรมของศาลเจ้าและวัดแห่งนิกโก ใต้ซึ่งได้รับการขึ้นทะเบียนเป็นมรดกโลก โดยองค์การยูเนสโก ภายในเป็นที่ตั้งรูปเคารพและมีสถานที่ฝังอัฐิของ โชกุน โทะกุงะวะ อิเอะยะซึ อาคารต่างๆ มีการตกแต่งไว้อย่างสวยงามด้วยไม้แกะสลัก หนึ่งในนั้นจะเป็นรูปปั้นปิดหู ปิดตา ปิดปาก ซึ่งมีชื่อเสียงเป็นอย่างมาก

📍 ที่อยู่	2301 Sannai, Nikko-shi, Tochigi
🚶 วิธีการเดินทาง	จาก Nikko Sta. โดยสารรถบัส 10 นาที
🌐 เว็บไซต์	http://www.jnto.go.jp/eng/indepth/scenic/worldheritage/c_4_nikko.html
🌐 เว็บไซต์	http://www.toshogu.jp/english

ศาลเจ้าฟutarasangi (Futarasan Shrine)





ศาลเจ้าฟุตระซัง (Futarasan Shrine) สร้างขึ้นเมื่อปี ค.ศ. 767 เป็นศาลเจ้าชินโต มีชื่อเรียกกันโดยทั่วไปว่า ศาลเจ้านิกโกฟุตระซัง เป็นสถานที่สถิตย์ของเทพเจ้า 3 องค์ ได้แก่ โองุณิซึ ทะโระอิเมะ และอะซึกิทะกะอิโคเนะ ศาลเจ้าฟุตระซังตั้งอยู่ระหว่างศาลเจ้าโทโชกุกับสุสานโทโชอินและวัดนินโปที่อยู่ใกล้เคียง ได้รับการขึ้นทะเบียนเป็นมรดกโดยยูเนสโก ภายในศาลเจ้าเป็นสถานที่เก็บรักษาดาบสองเล่มซึ่งจัดว่าเป็นสมบัติประจำชาติของประเทศญี่ปุ่น

📍 ที่อยู่	2307 Sannai, Nikko-shi, Tochigi
🚶 วิธีการเดินทาง	จากศาลเจ้าโทโชกุ เดิน 10 นาที
🌐 เว็บไซต์	https://www.jnto.go.jp/eng/spot/shritemp/futarasanjinja.html

สุสานอิเอะมิตสึ (Iemitsu Mausoleum)




สุสานอิเอะมิสึ (Iemitsu Mausoleum) เป็นสุสานของ โองุณิซึ โทะกุยะวะรุ่นที่สาม ผู้ซึ่งเป็นหลานชายของอิเอะมิสึ โทะกุยะวะ เป็นสุสานที่มีความกว้างใหญ่ มีรูปแบบสถาปัตยกรรมคล้ายกับศาลเจ้าโทโชกุ (Toshogu Shrine) สร้างขึ้นเพื่อแสดงความเคารพและระลึกถึงท่านโทโชอินเมียว (Taiyūin) ซึ่งมีศักดิ์เป็นปู่

📍 ที่อยู่	2300 Sannai, Nikko-shi, Tochigi
🚶 วิธีการเดินทาง	จากศาลเจ้าฟุตระซัง เดิน 8 นาที
🌐 เว็บไซต์	https://www.jnto.go.jp/eng/spot/shritemp/nikkosanrinnoji.html

เมืองโอมิยะ (Omiya Area), จังหวัดไซตามะ (Saitama) PM

พิพิธภัณฑ์รถไฟ (The Railway Museum)



พิพิธภัณฑ์รถไฟ (The Railway Museum) สร้างขึ้นเนื่องในโอกาสครบรอบ 20 ปีการรถไฟที่บริหารงานโดย JR East ดำเนินจัดแสดงนิทรรศการเกี่ยวกับส่วนประกอบของรถไฟทั้งในญี่ปุ่นและจากต่างประเทศ นักท่องเที่ยวสามารถเรียนรู้ประวัติศาสตร์และส่วนประกอบต่างๆ ของรถไฟ อีกทั้งยังมีการจัดแสดงรถไฟเก่าที่ไม่ได้ใช้แล้วตั้งแต่อดีตจนถึงปัจจุบัน ด้านบนของอาคารเป็นที่ตั้งของร้านอาหารและสวนหย่อม เนื่องจากพิพิธภัณฑ์แห่งนี้ตั้งอยู่บริเวณระหว่างรางรถไฟหลายสาย นักท่องเที่ยวจึงสามารถนั่งรับประทานอาหารพร้อมชมวิวของรถไฟที่วิ่งผ่านไปมา

📍 ที่อยู่	3-47 Onari-cho, Omiya-ku, Saitama-shi, Saitama
🚶 วิธีการเดินทาง	จาก Omiya Sta. ต่อ New Shuttle (190 เยน) ลงที่ Tetsudo-Hakubutsukan Sta. พิพิธภัณฑ์ตั้งอยู่ข้างๆ สถานี
🌐 เว็บไซต์	http://www.railway-museum.jp/en

หมู่บ้านบอนไซโอมิยะ (Omiya Bonsai Village)





หมู่บ้านบอนไซ โอมิยะ (Omiya Bonsai Village) สร้างขึ้นราวปี ค.ศ. 1925 เนื่องจากเหตุการณ์แผ่นดินไหวครั้งใหญ่ ในภูมิภาคคันโต จึงได้ย้ายจาก โตเกียวมาสร้างขึ้นที่นี่ เพราะมีสภาพอากาศและไม้ที่ เหมาะแก่การเติบโตของต้นบอนไซ ภายในหมู่บ้านนอกจากสวนบอนไซแล้ว ยังมีพิพิธภัณฑ์และแหล่งแฮนด์เมดหรือบุคลิกต้นบอนไซไว้จำหน่ายให้แก่ผู้ที่สนใจอีกด้วย



📍 ที่อยู่	682-2 Nishiki-cho Omiya-ku, Saitama
🚶 วิธีการเดินทาง	จาก Omiya Sta. โดยสารรถไฟ JR Utsunomiya Line ลงที่ Toro Sta. ใช้เวลา 3 นาที และเดินต่อ 5 นาที
🌐 เว็บไซต์	http://omiyabonsai.jp

พักในเมืองโอมิยะ (Omiya)

แผนการเดินทางเสริม

สวนนงสุ เฮเซโนะโมริ (Nasu Heisei-no-mori) - อาณาจักรสัตว์นงสุ (Nasu Animal Kingdom) AM PM


สวนนงสุ เฮเซ โนะโมะริ (Nasu Heisei-no-mori)



สวนนงสุ เฮเซ โนะโมะริ (Nasu Heisei-no-mori) เดิมสวนแห่งนี้เป็นส่วนหนึ่งของพระราชวังนงสุริมที่เรียลด์อยู่ในพื้นที่ของอุทยานแห่งชาตินิกโก้ ซึ่งเป็นที่ประทับของพระราชชนกของพระเจ้าเมจิ สามารถเดินชมความสวยงามของสวนป่าและน้ำตกไปตามเส้นทางเดินโคจรอบ หรือสามารถเลือก ไปนกรมการเดินชมสวนแบบอื่นๆ ได้ฟรีโดยมีไกด์คอยอธิบายให้ความรู้

📍 ที่อยู่	3254 Takakuhei, Nasu-gun, Nasu-machi, Tochigi
🚶 วิธีการเดินทาง	จาก Nasushiobara Sta. ขึ้นรถประมาณ 1 ชั่วโมง
🌐 เว็บไซต์	http://www.nasuheiseinomori.go.jp/en

อาณาจักรสัตว์นงสุ (Nasu Animal Kingdom)





อาณาจักรสัตว์นะสุ (Nasu Animal Kingdom) สวนสัตว์แห่งนี้เป็นที่รวมของสัตว์นานาชนิดมากกว่า 500 สายพันธุ์ โดยเราสามารถสัมผัสกับสัตว์ได้อย่างใกล้ชิด ทั้งตัวอัสปาก้าและหนูยักษ์ Capybaras นอกจากนี้ยังมีการแสดงของสัตว์แสนรู้นานาชาติ

📍 ที่อยู่	1042-1 Oshima, Nasu-machi, Nasu-gun, Tochigi
🚶 วิธีการเดินทาง	จากส่วนนะสุ เอเช โมะ โมะริ ขับรถประมาณ 10 นาที
🌐 เว็บไซต์	http://www.nasu-oukoku.com/contents/english2015.html

สัมผัสธรรมชาติ และเที่ยวดินแดนศักดิ์สิทธิ์ ภูมิภาคชินเอ็ทส-คันโต

วันที่ 3

โอมิยะ (Omiya) - หุบเขาคิโยทสึ (Kiyotsu Gorge) -
ชุมชนศิลปะอะจิโกะ ทสึมะริ (Echigo Tsumari Art Field) -
สวนอะจิโกะฮิลล์ไซด์ (Echigo Hillside Park) - พักในเมืองนิงะตะ (Niigata)

แผนการเดินทางเสริม
สกีรีสอร์ทกาลา ยูซะวะ (Gala Yuzawa Ski Resort)
เทศกาลหิมะโทคะมาชิ (Tokamachi Snow Festival)



แนะนำ

วันที่ 1

วันที่ 2

วันที่ 3

วันที่ 4

วันที่ 5

วันที่ 6

วันที่ 7

การเดินทาง



ใช้ JR East Pass (Nagano, Niigata area) 5 วัน แบบไม่ติดกัน

เมืองโทคะมาชิ (Tokamachi Area), จังหวัดนิงะตะ (Niigata)

หุบเขาคิโยทสึ (Kiyotsu Gorge)

Omiya Sta. -> (Shinkansen 55 นาที) -> Echigo-Yuzawa Sta. -> (Local Bus 30 นาที) -> Kiyotukyoku-iriguchi bus stop

ชุมชนศิลปะอะจิโกะ ทสึมะริ (Echigo Tsumari Art Field)

Kiyotukyoku-iriguchi bus stop -> (Local Bus 30 นาที) -> Echigo-Yuzawa Sta. -> (Hokuhoku Line 30 นาที) -> Tokamachi Sta.

สวนอะจิโกะฮิลล์ไซด์ (Echigo Hillside Park), จังหวัดนิงะตะ (Niigata)

Tokamachi Sta. -> (JR Iiyama Line 27 นาที) -> Echigokawaguchi Sta. -> (JR Joetsu Line 24 นาที) -> Nagaoka Sta. -> (Bus 36 นาที) -> Echigo Hillside Park car park bus stop

พักในเมืองนิงะตะ (Niigata)

Echigo Hillside Park car park bus stop -> (Bus 36 นาที) -> Nagaoka Sta. -> (Shinkansen 22 นาที) -> Niigata Sta.

แผนการเดินทางเสริม

สกีรีสอร์ทกาลา ยูซะวะ (Gala Yuzawa Ski Resort)

Omiya Sta. -> (Shinkansen 1 ชั่วโมง 10 นาที) -> Gala-Yuzawa Sta.


เทศกาลหิมะโทคะมาชิ (Tokamachi Snow Festival)

Omiya Sta. -> (Shinkansen 1 ชั่วโมง 10 นาที) -> Gala-Yuzawa Sta. -> (Hokuhoku Line 30 นาที) -> Tokamachi Sta.

เมืองโทคะมาชิ (Tokamachi Area), จังหวัดนิงะตะ (Niigata)

AM


หุบเขาคิโยทสึ (Kiyotsu Gorge)



หุบเขาคิโยทสึ (Kiyotsu Gorge) ใต้ชื่อว่า เป็นหุบเขาที่ใหญ่และสวยที่สุดติดอันดับ 1 ใน 3 ของประเทศ นับเป็นอีกหนึ่งสถานที่ที่ไม่ควรพลาดเมื่อมาเยือนเมืองโทคะมาชิ ด้วยช่องเขาที่มีลักษณะคล้ายรูปตัววี ความแปลกตาของหินที่ซ้อนกันเป็นรูปแนวตั้ง ซันกลางด้วยแม่น้ำสีฟ้าใส อีกทั้งธรรมชาติยังสวยงามสามารถเดินทางมาเที่ยวชมได้เกือบทุกฤดู


ที่อยู่	Koide, Tokamachi, Niigata
วิธีการเดินทาง	จาก Kiyotukyoku-iriguchi bus stop เดิน 30 นาที
เว็บไซต์	http://www.tokamachishikankou.jp/en/nature/#kiyotsukyoku

ชุมชนศิลปะอะจิโกะ ทสึมะริ (Echigo Tsumari Art Field)





Rolling Cylinder, 2012
Photographed by Osamu Nakamura



For Lots of Lost Windows
Photographed by H.Kuratani

ชุมชนศิลปะเอจิโกะ ทิมะจิ (Echigo Tsumari Art Field) เป็นสถานที่จัดแสดงศิลปะสมัยใหม่ที่ครอบคลุมพื้นที่กว่า 760 ตารางกิโลเมตร รวมรวมงานศิลปะมากกว่า 100 ผลงาน จากศิลปินทั้งในญี่ปุ่นและต่างประเทศ โดยศิลปะที่จัดแสดงจะเป็นเรื่องราวที่เกี่ยวข้องกัน ผสมผสานกันระหว่างวัฒนธรรมที่หลากหลาย อีกทั้งยังใช้พื้นที่ซึ่งไม่ได้ใช้งานแล้วมาสร้างเป็นชิ้นงานได้อย่างยอดเยี่ยม อาทิเช่น บ้านเก่า หรือ เรือร้าง เป็นต้น โดยมีเป็นสถานที่จัดงาน Echigo-Tsumari Art Triennale งานเทศกาลศิลปะที่ใหญ่ที่สุดในโลกซึ่งจัดขึ้นทุกๆ 3 ปี

📍 ที่อยู่	Tokamachi-shi, Niigata
🚶 วิธีการเดินทาง	จาก Tokamachi Sta. ใช้เวลา 30 นาที
🌐 เว็บไซต์	http://japan-magazine.jnto.go.jp/en/1505_echigo.html
🌐 เว็บไซต์	http://www.jnto.go.jp/engpre2/attractions/facilities/heart_art/art_niigata.html
🌐 เว็บไซต์	http://www.echigo-tsumari.jp/eng/about/concept

สวนเอจิโกะฮิลล์ไซด์ (Echigo Hillside Park), จังหวัดนิงะตะ (Niigata)

PM

สวนเอจิโกะฮิลล์ไซด์ (Echigo Hillside Park)



สวนเอจิโกะฮิลล์ไซด์ (Echigo Hillside Park) ตั้งอยู่บริเวณชายฝั่งทะเลญี่ปุ่น เปิดให้เข้าชมเมื่อเดือนกรกฎาคมปี ค.ศ. 1998 นักท่องเที่ยวสามารถผ่อนคลายไปกับกิจกรรมกลางแจ้งต่างๆ มากมาย ชมสวนดอกไม้ที่ปลูกหมุนเวียนกันไป ในแต่ละฤดูไม่ว่าจะเป็น ทุ่งทิวลิปหรือทุ่งดอกกุหลาบ ในฤดูร้อนยังมีเทศกาลแสดงไฟประดับอันตระการตา ด้วยที่ตั้งซึ่งอยู่บนความสูงตั้งแต่ 80-260 เมตรจากระดับน้ำทะเล จึงทำให้พื้นที่บริเวณนี้มีความแตกต่างกันไป เช่น ภูเขาหิมะ อีกทั้งยังเต็มไปด้วยสัตว์อีกหลายสายพันธุ์

📍 ที่อยู่	Jimitsumata, Miyamotogishikata-cho, Nagaoka-shi, Niigata
🚶 วิธีการเดินทาง	จาก Echigo Hillside Park car park bus stop
🌐 เว็บไซต์	https://echigo-park.jp/en

พักในเมืองนิงะตะ (Niigata)

แผนการเดินทางเสริม

สกีรีสอร์ทกาลา ยูซาวะ (Gala Yuzawa Ski Resort)

AM PM



สกีรีสอร์ทกาลา ยูซาวะ (Gala Yuzawa Ski Resort) เป็นลานสกีที่เดินทางสะดวกมีสถานีรถไฟตั้งอยู่ภายในลานสกี จึงเป็นที่นิยมของนักท่องเที่ยวที่มีเวลาน้อยแต่ต้องการสัมผัสหิมะ

แบบมีคุณภาพ มีลานสกีให้เล่นทั้งแบบมืออาชีพและสำหรับผู้เพิ่งหัดเล่น โดยปกติจะเปิดให้เล่นตั้งแต่ช่วงเดือนธันวาคม แม้จะหิมะน้ำหนาวไปแล้ว ที่ยังสามารถเดินทางมาเล่นได้ถึงปลายเดือนเมษายนถึงต้นเดือนพฤษภาคมเลยทีเดียว แนะนำให้ตรวจสอบช่วงเวลาทำการในแต่ละปีกับทางเว็บไซต์ของทางลานสกีก่อนการเดินทางทุกครั้ง นอกจากลานสกีแล้ว ยังเป็นที่รู้จักกันดีของแหล่งออนเซ็น โดยเปิดบริการตามสกีรีสอร์ท โรงแรม ห้องอาบน้ำสาธารณะ และสถานี่รวมไฟแช็คต้นเซน รวมถึงการอาบน้ำแช่ที่ SPA GALA-NO-YU ณ สถานีรถไฟ Echigo-Yuzawa Sta.

📍 ที่อยู่	Echigo-Yuzawa Town, Niigata
🚶 วิธีการเดินทาง	จาก Gala Yuzawa Sta. เดิน 1 นาที
🌐 เว็บไซต์	http://www.galaresort.jp/winter/english

เทศกาลหิมะโทคะมาชิ (Tokamachi Snow Festival)

AM PM



เทศกาลหิมะโทคะมาชิ (Tokamachi Snow Festival) หรือ Tokamachi Yuki Matsuri เทศกาลหิมะที่เมืองโทคะมาชิ เริ่มต้นจัดขึ้นตั้งแต่ปี ค.ศ. 1950 โดยชาวเมืองโทคะมาชิ ภายใต้แนวคิด "Let's not make snow our enemy, let's make snow our friend." นอกจากงานแกะสลักหิมะเป็นรูปต่างๆ กันไปแล้ว ยังมีการจุดพลุอย่างสวยงาม ในวันสุดท้ายของการจัดงานอีกด้วย

📍 ที่อยู่	Asahimachi, Tokamachi-shi, Niigata
🚶 วิธีการเดินทาง	จาก Tokamachi Sta. เดิน 20 นาที
🌐 เว็บไซต์	http://snowfes.jp
🌐 เว็บไซต์	http://www.city.tokamachi.lg.jp/yukiguni/index.html
🌐 เว็บไซต์	http://enjoyniigata.com/en/detail/page/detail/4942

สัมผัสมรดมชาติ เลาะเลียวดินแดนศักดิ์สิทธิ์ ภูมิภาคชินเอ็ทส-คันโต

วันที่ 4

นิงตะ (Niigata) - ทะเลสาบคะโมะ (Lake Kamo) - โบสถ์คาทอลิกเรียวทสึ (Ryotsu Catholic Church) - โรงกลั่นสาเกเทนริโง (Tenryo no Sato "Tenryohai" Sake Brewery) - ถนนสายประวัติศาสตร์เกียวมาจิ (Kiyomachi Street) - เหมืองทองชะโดคินซัง (Sado Kinzan Gold Mine) - พิพิธภัณฑ์ประวัติศาสตร์ชะโด (Sado History Museum) - เรืออ่างทะระอิ บุนะ (Tarai-bune boat ride) - หมู่บ้านชุกเนงิ (Shukunegi Village) - ถ้ำอิวะซะซังและปฏิมากรรมพระพุทธรูป (Iwayasan Cave & Buddha Statues) - พักในเมืองนิงตะ (Niigata)

แผนการเดินทางเสริม
จุดดำน้ำเกาะชะโด (Sado Diving Spot)



แนะนำ

วันที่ 1

วันที่ 2

วันที่ 3

วันที่ 4

วันที่ 5

วันที่ 6

วันที่ 7

การเดินทาง



เที่ยวในย่านเกาะชะโด (Sado Island) แนะนำให้เช่ารถขับ หรือเหมารถแท็กซี่ หรือโดยสารรถบัส

เกาะชะโด (Sado Island), จังหวัดนิงตะ (Niigata)

Niigata Sta. - (Bus/Taxi/Car 30 นาที) -> Niigata Port - (Car ferry 2 ชั่วโมง 30 นาที) -> Ryotsu Port
<http://www.sadokisen.co.jp/language/en/timetable>

พักในเมืองนิงตะ (Niigata)

Ryotsu Port - (Car ferry 2 ชั่วโมง 30 นาที) -> Niigata Port - (Bus/Taxi/Car 30 นาที) -> Niigata Sta.

แผนการเดินทางเสริม

จุดดำน้ำเกาะชะโด (Sado Diving Spot)

Niigata Sta. - (Bus/Taxi/Car 30 นาที) -> Niigata Port - (Car ferry 2 ชั่วโมง 30 นาที) -> Ryotsu Port

เกาะชะโด (Sado Island), จังหวัดนิงตะ (Niigata)

AM

ทะเลสาบคะโมะ (Lake Kamo)



ทะเลสาบคะโมะ (Lake Kamo) เป็นทะเลสาบน้ำกร่อยที่ใหญ่ที่สุดในจังหวัดนิงตะ ตั้งอยู่บนเกาะชะโด (Sado Island) ในทะเลญี่ปุ่น แต่เดิมน้ำในทะเลสาบนี้เป็นน้ำใสสะอาด แต่เนื่องจากกาตัดคลองในสมัยเมจิเพื่อป้องกันเหตุน้ำท่วม น้ำในทะเลสาบจึงเปลี่ยนเป็นน้ำกร่อย ทำให้สถานที่นี้มีชื่อเสียงในเรื่องของฟาร์มเลี้ยงหอยนางรมตั้งแต่ปี ค.ศ. 1932

ที่อยู่	Ryotsu - Niiho Sado, Niigata
วิธีการเดินทาง	จาก Ryotsu Port โดยสารรถแท็กซี่ ขับรถ หรือรถบัส ลงที่ Ryoutsukou Sado Kisen bus stop ใช้เวลา 5 นาที
เว็บไซต์	https://www.visitsado.com/en/spot/detail0136

โบสถ์คาทอลิกเรียวทสึ (Ryotsu Catholic Church)



โบสถ์คาทอลิกเรียวทสึ (Ryotsu Catholic Church) ศาสนาคริสต์ได้เผยแพร่เข้ามาในเมืองชะโด (Sado) ตั้งแต่สมัยเอโดะ ช่วงปี ค.ศ. 1603-1867 โบสถ์คาทอลิกเรียวทสึสร้างขึ้นโดยมิชชันนารีชาวฝรั่งเศส โดยบาทหลวง Fr. Drouart De Lezey ต่อมาถูกไฟไหม้ในปี ค.ศ. 1883 และได้มีการสร้างขึ้นใหม่อีกครั้งในปี ค.ศ. 1887 โดยบาทหลวง De Noailles โบสถ์คาทอลิกเรียวทสึได้รับการออกแบบโดยคุณพ่อ Papino ผู้ออกแบบโบสถ์อีกหลายแห่งในประเทศญี่ปุ่น

ที่อยู่	249 Ryotsu Ebisu, Sado-shi, Niigata
วิธีการเดินทาง	จาก Ryotsu Port เดิน 5 นาที
เว็บไซต์	https://www.visitsado.com/en/spot/detail0067

โรงกลั่นสาเกเทนริโง (Tenryo no Sato "Tenryohai" Sake Brewery)





โรงกลั่นสาเกเทนริโง (Tenryo no Sato "Tenryohai" Sake Brewery) โรงกลั่นเหล้าสาเกแห่งนี้ซึ่งคงการผลิตจากอดีตจนถึงปัจจุบัน สาเกที่นับมด้วยข้าว Koshitanrei พร้อมกับน้ำใต้ดินจากเทือกเขา Kinpoku ที่สูงที่สุดในเมืองซะโด (Sado) ทำให้ได้สาเกที่มีกลิ่นหอม รสชาติกลมกล่อม และมีรสชาติใหม่ โดยโรงกลั่นสาเกนี้เปิดให้นักท่องเที่ยวที่สนใจได้เข้าชม โรงงานการผลิต กรรมวิธีการผลิตด้วยภูมิปัญญาแบบโบราณผสมผสานกับเทคโนโลยีสมัยใหม่ พร้อมทั้งมีไกด์คอยแนะนำ อีกทั้งยังสามารถซื้อเหล้าสาเกเป็นของที่ระลึกได้อีกด้วย

📍 ที่อยู่	458 Kamoutashiro, Sado-shi, Niigata
🚶 วิธีการเดินทาง	จาก Ryotsu Port โดยสารรถแท็กซี่ ชัรบวด หรือรถบัส ใช้เวลา 7 นาที
🌐 เว็บไซต์	https://www.visitsado.com/en/spot/detail0013
🌐 เว็บไซต์	http://www.tenryohai.jp

ถนนสายประวัติศาสตร์เคียวมะจิ (Kyomachi Street)



ถนนสายประวัติศาสตร์เคียวมะจิ (Kyomachi Street) ในอดีตถนนสายหลักแห่งนี้เป็นเส้นทางที่เชื่อมต่อระหว่างเหมืองเงินและเหมืองทองไอคะวะ (Aikawa's gold and silver mines) กับสำนักงานราชการเมืองซะโด (Sado) ระหว่างทางเดินขึ้นภูเขาคะวะจินจะจะเป็นที่ตั้งของอะวะมะงิที่คอยใช้รถม้า โดยในชุดที่เมืองเงินและเหมืองทองเจริญรุ่งเรือง ถนนสองข้างทางจะตกแต่งด้วยอาคารพาณิชย์และร้านค้ามากมาย ในช่วงต้นเดือนมิถุนายนของทุกปี จะมีการจัดงานเทศกาล "Yoi-no-mai" ซึ่งที่ถนนสายนี้ โดยจะมีนักเต้นจะออกมาพริ้วรำในชุดกิโมโนโบราณพร้อมกับเพลงพื้นบ้านแห่ง Aikawa

📍 ที่อยู่	Aikawa (Kamikyomachi, Nakakyomachi, Shimokyomachi) Sado-shi, Niigata
🚶 วิธีการเดินทาง	จาก โรงกลั่นสาเกเทนริโง โดยสารรถแท็กซี่ ชัรบวด หรือรถบัส ลงที่ Sado Hangamura bus stop ใช้เวลา 40 นาที
🌐 เว็บไซต์	https://www.visitsado.com/en/spot/detail0462
🌐 เว็บไซต์	https://www.visitsado.com/en/event/3402

เหมืองทองซะโดคินซัง (Sado Kinzan Gold Mine)



เหมืองทองซะโดคินซัง (Sado Kinzan Gold Mine) นับเป็นเหมืองที่ผลิตสายแร่ทองคำได้มากที่สุด ในประเทศญี่ปุ่น โดยผลิตได้มากถึง 400 ตันต่อวัน นอกจากนี้ยังมีสายแร่เงินและทองแดงอีกด้วย ปัจจุบันเหมืองแห่งนี้ได้เปิดเป็นพิพิธภัณฑ์เพื่อให้ความรู้เกี่ยวกับนักท่องเที่ยวทั่วไปพร้อมกันมีอดีต ไร่โกคังคอบยิบายเป็นภาษาต่างๆ เพื่อให้สามารถเข้าใจข้อมูลเกี่ยวกับวิธีการผลิต เครื่องมือเครื่องใช้ โดยแบ่งออกเป็นสมัยเอโดะที่สร้างแรงงานคน และสมัยเมจิที่พัฒนามาใช้เครื่องจักรที่ทันสมัย

📍 ที่อยู่	1305 Shimo Aikawa, Sado-shi, Niigata
🚶 วิธีการเดินทาง	จากถนนสายประวัติศาสตร์เคียวมะจิ โดยสารรถแท็กซี่ ชัรบวด หรือรถบัส ลงที่ Sado Kinzan bus stop ใช้เวลา 5 นาที
🌐 เว็บไซต์	https://www.visitsado.com/en/spot/detail0098
🌐 เว็บไซต์	http://www.sado-kinzan.com/en


พิพิธภัณฑ์ประวัติศาสตร์ซังโง (Sado History Museum)



พิพิธภัณฑ์ประวัติศาสตร์ซังโง (Sado History Museum) จัดแสดงเรื่องราวเกี่ยวกับประวัติศาสตร์ความเป็นมาของเกาะซังโง (Sado Island) รวมถึงวัฒนธรรมและความเชื่อต่างๆ ผ่านหุ่นที่สามารถขยับได้

📍 ที่อยู่	655 Mano, Sado-shi, Niigata
🚶 วิธีการเดินทาง	จากเหมืองทองซังโงคินซัง โดยสารรถแท็กซี่ ชันรด หรือรถบัส ลงที่ Mano-Shinmachi bus stop ใช้เวลา 30 นาที
🌐 เว็บไซต์	http://enjoyniigata.com/en/detail/page/detail/5098
🌐 เว็บไซต์	https://www.visitsado.com/en/spot/detail0003
🌐 เว็บไซต์	http://sado-rekishi.jp

เรืออ่าวทะระอิ บุนะ (Tarai-bune boat ride)



เรืออ่าวทะระอิ บุนะ (Tarai-bune boat ride) เรือโบราณที่มีเอกลักษณ์ของย่าน โอจิ (Ogi Town) ที่มีรูปร่างลักษณะคล้ายกับอ่างไม้ทรงกลมสำหรับอาบน้ำ ในอดีต พื้นที่แถบหมู่เกาะซังโงเคยเป็นเมืองการค้าที่รุ่งเรืองมาก เนื่องมาจากการเป็นเมืองท่าที่สำคัญสำหรับการขนส่งสินค้าและกระจายสินค้าระหว่างภูมิภาคฮอกไกโดและภูมิภาคฮันชู ในญี่ปุ่น โดยชาวบ้านใช้เรือเพื่อเก็บของเซดงและสาหร่ายทะเลที่เกาะตาม ไซดหิน โดยนักท่องเที่ยวจะสามารถเช่าเรือไม้ได้ พร้อมมีพายหญิงในชุดชุดพิธีกรรมสีสดใส และแหวนกบ ในใหญ่ยังเป็นเอกลักษณ์ พาเที่ยวชมความสวยงามของสถานที่และท้องทะเลแห่งเกาะซังโงแบบเต็มตาเต็มอารมณ์ หรือจะทดลองพายเรืออีกด้วยนะ เพื่อเปิดประสบการณ์ใหม่ให้ตัวเองก็สามารถทำได้เช่นกัน

📍 ที่อยู่	Ogi, Sado-shi, Niigata
🚶 วิธีการเดินทาง	จากพิพิธภัณฑ์ประวัติศาสตร์ซังโง โดยสารรถแท็กซี่ ชันรด หรือรถบัส ลงที่ Ogi bus stop ใช้เวลา 30 นาที
🌐 เว็บไซต์	https://www.visitsado.com/en/spot/detail0045
🌐 เว็บไซต์	https://www.visitsado.com/en/spot/detail0039
🌐 เว็บไซต์	http://www.jnto.or.th/japanstory/Sado_Island.php
🌐 เว็บไซต์	http://www.kodo.or.jp/ec/en
🌐 เว็บไซต์	https://enjoyniigata.com/en/detail/page/detail/5119

หมู่บ้านซุกุเนงิ (Shukunegi Village)



หมู่บ้านซุกุเนงิ (Shukunegi Village) ในสมัยศตวรรษที่ 17 หมู่บ้านแห่งนี้เป็นเมืองแห่งช่างฝีมือความเจริญรุ่งเรืองอย่างมาก พื้นที่บริเวณนี้จึงเป็นแหล่งที่อยู่อาศัยของพ่อค้าเดิน

📍 ที่อยู่	Shukunegi, Sado-shi, Niigata
🚶 วิธีการเดินทาง	จากย่าน โนจิ โดยสารถแท็กซี่ ชันววด หรือรถบัส ลงที่ Shukunegi bus stop ใช้เวลา 10 นาที
🌐 เว็บไซต์	https://www.visitsado.com/en/spot/detail0121

ถ้ำอิวะซะซังและปฏิมากรรมพระพุทธรูป (Iwayasan Cave & Buddha Statues)



ถ้ำอิวะซะซังและปฏิมากรรมพระพุทธรูป (Iwayasan Cave & Buddha Statues) ถ้ำศักดิ์สิทธิ์ที่ตั้งอยู่กลางภูเขาอิวะซะ (Mt.Iwaya) และหมู่บ้านซุกุเนงิจิ (Shukunegi Village) ภายใต้น้ำประติมากรรมพระพุทธรูปมากกว่า 88 องค์ อยู่ตามหน้าผาหินเลียนแบบวัดทั้ง 88 วัดที่มีอยู่ในภูมิภาคชิโกกุ (Shigoku) ชาวบ้านมักจะเรียกสถานที่นี้ว่าอิวะซะซัง (Iwaya-san) หรือภูเขาอิวะซะ โดยผู้มาแสวงบุญมักจะมาพักแรมกันภายในถ้ำแห่งนี้เพื่อปฏิบัติ "Nemari Henro (sitting pilgrimage)" หรือการนั่งสมาธิ สวดมนต์และร้องเพลงไปด้วยพร้อมๆ กัน

📍 ที่อยู่	188 Shukunegi, Sado-shi, Niigata
🚶 วิธีการเดินทาง	จากหมู่บ้านซุกุเนงิจิ โดยสารถแท็กซี่ ชันววด หรือรถบัส ลงที่ Shukunegi bus stop ใช้เวลา 4 นาที หรือเดินจากหมู่บ้านซุกุเนงิจิ ใช้เวลา 10 นาที
🌐 เว็บไซต์	https://www.visitsado.com/en/spot/detail0118

พักในเมืองนิะตะ (Niigata)

แผนการเดินทางเสริม

จุดดำน้ำเกาะซะโด (Sado Diving Spot) AM PM



จุดดำน้ำเกาะซะโด (Sado Diving Spot) จุดดำน้ำที่มีชื่อเสียงด้วยน้ำทะเลที่ใสมากแห่งหนึ่งในญี่ปุ่น มีโรงเรียนสอนดำน้ำและขายอุปกรณ์ดำน้ำ หรือจะทัวร์ดำน้ำพื้นหรือดำน้ำลึก ก็ มีให้เลือกแบบหลากหลายบนเกาะ รวมถึงกิจกรรมทางน้ำอีกมากมาย เช่น การตกปลา การพายเรือ เป็นต้น ซึ่งมีจุดให้บริการตั้งอยู่ในทั้งเกาะ หากมีเวลาอย่าพลาดที่จะเปิดประสบการณ์ใหม่ไปกับการดำน้ำที่เกาะซะโด

📍 ที่อยู่	225-2 Sado-shi, Niigata
🚶 วิธีการเดินทาง	-
🌐 เว็บไซต์	https://www.visitsado.com/en/spot/detail0016
🌐 เว็บไซต์	https://www.visitsado.com/en/spot/detail0021
🌐 เว็บไซต์	https://www.visitsado.com/en/spot/detail0024
🌐 เว็บไซต์	https://www.visitsado.com/en/spot/detail0032
🌐 เว็บไซต์	https://www.visitsado.com/en/spot/detail0040
🌐 เว็บไซต์	https://www.visitsado.com/en/view/experience
🌐 เว็บไซต์	http://www.sado-diving.com

สัมผัสธรรมชาติ และเที่ยวดินแดนศักดิ์สิทธิ์ ภูมิภาคชินเอ็ทสุ-คันโต

วันที่ 5

นิงะตะ (Niigata) - พิพิธภัณฑ์สัตว์น้ำมารินเปีย นิชองโค (Marinepia Nihonkai) - สวนสาธารณะฮะคุซัง (Hakusan Park) - ช้อปปิ้งในตัวเมืองนิงะตะ (Shopping at Niigata Area) - สะพานบันได (Bandai Bridge) - ตึกโทเคิมเซเซ (Toki Messe Building) - พักในเมืองนิงะตะ (Niigata)



แผนการเดินทางเสริม
เมืองยะฮิโกะ (Yahiko Park), จังหวัดนิงะตะ (Niigata)

- แนะนำ
- วันที่ 1
- วันที่ 2
- วันที่ 3
- วันที่ 4
- วันที่ 5
- วันที่ 6
- วันที่ 7

การเดินทาง



เที่ยวในย่านเมืองนิงะตะ (Niigata City Town) แนะนำให้เช่ารถรับ หรือเช่ารถแท็กซี่ หรือโดยสารรถบัส Niigata city loop bus
https://www.city.niigata.lg.jp/kanko/kankobus/kankobus/pamphlet/download.files/20160325map_en.pdf

เมืองนิงะตะ (Niigata City Town), จังหวัดนิงะตะ (Niigata)
Niigata Sta.

พักในเมืองนิงะตะ (Niigata)


แผนการเดินทางเสริม

เมืองยะฮิโกะ (Yahiko Park), จังหวัดนิงะตะ (Niigata)
Niigata Sta. — (JR Echigo Line 50 นาที) → Yoshida Sta. — (JR Yahiko Line 8 นาที) → Yahiko Sta.

เมืองนิงะตะ (Niigata City Town), จังหวัดนิงะตะ (Niigata)



พิพิธภัณฑ์สัตว์น้ำมารินเปีย นิชองโค (Marinepia Nihonkai)



พิพิธภัณฑ์สัตว์น้ำมารินเปีย นิชองโค (Marinepia Nihonkai) มีขนาดใหญ่ที่สุดในบรรดาพิพิธภัณฑ์สัตว์น้ำตามแบบทะเลญี่ปุ่น ประกอบไปด้วยสัตว์กว่า 500 ชนิดมากกว่า 20,000 สายพันธุ์ ดำเนินพิพิธภัณฑ์มีตู้โมงคังได้นำ ชาวซามูไรของบรรดาสัตว์น้ำ เกาะเทนกวัน พร้อมทั้งการแสดง โชว์ของเหล่า โลมาแสนรู้และสิงโตทะเล

📍 ที่อยู่	5932-445 Nishifunami-cho, Chuo-ku, Niigata-shi, Niigata
🚶 วิธีการเดินทาง	จาก Niigata Sta. โดยสารรถบัส Niigata city loop bus ลงที่ Suizokukan mae bus stop ใช้เวลา 20 นาที http://www.nvcb.or.jp/download/pdf/loop_bus_en.pdf
🌐 เว็บไซต์	http://www.marinepia.or.jp/mlg/en

สวนสาธารณะฮะคุซัง (Hakusan Park)



©Niigata Visitors & Convention Bureau

©Niigata Visitors & Convention Bureau

สวนสาธารณะหะคุซัง (Hakusan Park) เป็นสวนสาธารณะเพื่อประชาชนแห่งแรกของจังหวัดนิงงะตะ สร้างขึ้น ในปี ค.ศ. 1873 เพื่อเป็นแหล่งพักผ่อนหย่อนใจของชาวเมือง ในช่วงฤดูใบไม้ผลิยังเป็นแหล่งชมดอกซากุระที่เป็นที่นิยมอย่างมาก ส่วนช่วง ใบไม้เปลี่ยนสีก็สวยงามไม่แพ้กัน นอกจากนี้ภายในยังมีสวนพฤกษศาสตร์และน้ำตกที่งดงามอีกด้วย

📍 ที่อยู่	1-2 Ichiban Hori-dori-cho, Niigata-shi, Niigata
🚶 วิธีการเดินทาง	จาก Suizokukan mae bus stop โดยสารรถบัส Niigata city loop bus ลงที่ Hankusan mae bus stop ใช้เวลา 10 นาที http://www.nvcb.or.jp/download/pdf/loop_bus_en.pdf
🌐 เว็บไซต์	https://enjoyniigata.com/en/detail/page/detail/5155
🌐 เว็บไซต์	http://kosya-niigatacity.jp/green/facility/50

ช้อปปิ้งในตัวเมืองนิงะตะ (Shopping at Niigata Area)



ช้อปปิ้งในตัวเมืองนิงะตะ (Shopping at Niigata Area) ในตัวเมืองมีแหล่งช้อปปิ้งหลากหลายให้นักท่องเที่ยวที่มาเยือนได้เลือกซื้อสินค้ามากมาย ไม่ว่าจะเป็นห้างสรรพสินค้า เช่น อิเซตัน มิคสิ โตะชิ ช็อปปิงเซ็นเตอร์ชื่อดังของเมืองอย่าง LoveLa Bandai ที่มีสินค้ามากมายไม่ว่าจะเป็น มูจิ ยูนิโคล่ หรือลอตต์ รวมถึงห้างอโองัน ร้านอาหาร และคาเฟ่อีกมากมาย นอกจากนี้สำหรับผู้ที่ชื่นชอบเครื่องใช้ไฟฟ้า ที่นี่ก็ยังมีอีกมากมาย โย โตะบาชิ และร้านเมกะสโตร์ตองกิ โตะชิอีกด้วย

📍 ที่อยู่	Yachiyo, Chuo-ku, Niigata-shi, Niigata
🚶 วิธีการเดินทาง	โตชวยอน Niigata Sta.
🌐 เว็บไซต์	https://www.nvcb.or.jp/travelguide/en/contents/shopping/index_shopping.html

สะพานบันได (Bandai Bridge)




สะพานบันได (Bandai Bridge) เป็นสะพานข้ามแม่น้ำชิโนะโนะ (Shinano River) และเป็นอีกหนึ่งสัญลักษณ์ของเมืองนิงะตะ มีความยาวถึง 306.9 เมตร และกว้าง 21.9 เมตร ประกอบด้วยเลนสำหรับรถยนต์สองเลน สร้างขึ้นครั้งแรกด้วยไม้ในสมัยเมจิเมื่อราวปี ค.ศ. 1886 ปัจจุบันมีอายุเกือบ 90 ปี ถูกสร้างและบูรณะมาเรื่อยๆ จนถึงปัจจุบัน ในช่วงขามค่ำคืนมีการเปิดไฟให้บรรยากาศสวยงามน่าหลงใหล

📍 ที่อยู่	Bandai, Chuo-ku, Niigata-shi, Niigata
🚶 วิธีการเดินทาง	จาก Niigata Sta. เดิน 13 นาที
🌐 เว็บไซต์	https://www.nvcb.or.jp/travelguide/en/contents/sightseeing/b1.html
🌐 เว็บไซต์	http://enjoyniigata.com/en/detail/page/detail/5111

ตึกโทเคิมะเซะ (Toki Messe Building)





ตึกโทเคิมเซส (Toki Messe Building) เป็นตึกอเนกประสงค์ เทียบพร้อมไปด้วยศูนย์ประชุม ศูนย์แสดงสินค้าและโรงแรม ด้านบนชั้น 31 ยังเป็นจุดชมวิวที่สามารถมองเห็นทัศนียภาพของเมืองได้รอบถึง 360 องศา อีกทั้งยังเป็นที่พักอาศัยของทีระลิก ร้านอาหารและคาเฟ่อีกด้วย

📍 ที่อยู่	6-1 Bandaijima, Chuo-ku, Niigata-shi, Niigata
🚶 วิธีการเดินทาง	จากสะพานบันได เดิน 15 นาที
🌐 เว็บไซต์	http://www.tokimesse.com/english/outline/shop.html

พักในเมืองนิงะตะ (Niigata)

แผนการเดินทางเสริม

เมื่อยะฮิโกะ (Yahiko Park), จังหวัดนิงะตะ (Niigata) AM PM

สวนยะฮิโกะ (Yahiko Park)





สวนยะฮิโกะ (Yahiko Park) สวนสาธารณะขนาดใหญ่เป็นแหล่งพักผ่อนของชาวเมือง จุดเด่นของสวนอยู่ที่สะพานคันทสึกิ (Kantsuki Bridge) สะพานสีแดงที่ทอดยาวข้ามลำน้ำ ในช่วงใบไม้เปลี่ยนสีจะมีต้นเมเปิ้ล โคมกึ่งมาคลุมราวสะพาน ด้วยทัศนียภาพที่งดงามจึงได้รับการขนานนามว่าเป็น Maple Valley แดมยังได้รับการจัดอันดับให้เป็นสวนสวยอันดับต้นๆ ของประเทศเลยทีเดียว ในช่วงใบไม้เปลี่ยนสีมีดอกซากุระบานสวยงาม รวมถึงดอกไม้และต้นไม้อื่นๆ อีกมากมาย

📍 ที่อยู่	Yahiko, Yahiko Village, Nishi-Kanbara-gun, Niigata
🚶 วิธีการเดินทาง	จาก Yahiko Sta. เดิน 2 นาที
🌐 เว็บไซต์	http://www.e-yahiko.com/PDF/english-yahiko-roman.pdf
🌐 เว็บไซต์	http://www.vill.yahiko.niigata.jp/language/main-season2_E.html
🌐 เว็บไซต์	http://enjoyniigata.com/en/detail/page/detail/5137

ศาลเจ้ายะฮิโกะ (Yahiko Shrine)





ศาลเจ้ายะฮิโกะ (Yahiko Shrine) ศาลเจ้าสำคัญอันศักดิ์สิทธิ์ของเมืองยะฮิโกะ มีอายุกว่า 1,300 ปี ถูกสร้างขึ้นใหม่เมื่อปี ค.ศ. 1916 และได้รับการยกย่องให้เป็นสมบัติของชาติในปี ค.ศ. 1988 แวดล้อมไปด้วยภูเขาสูงใหญ่ มีสัญลักษณ์เป็นเสาโทริอิสีแดงขนาดใหญ่ ภายในที่ตั้งของหอคอยจัดแสดงสมบัติ เช่น ข้าวของเครื่องใช้ ดาบ และหลักฐานการประดิษฐ์ตัวอักษร เป็นต้น ในช่วงเดือนพฤศจิกายนมีการจัดงานเทศกาลดอกเบญจมาศที่ยิ่งใหญ่และยังสามารถเที่ยวได้ทั้ง 4 ฤดู โดยจะได้สัมผัสความสวยงามที่แตกต่างกันไป

📍 ที่อยู่	2887-2 Yahiko, Yahiko Village, Nishi-Kanbara-gun, Niigata
🚶 วิธีการเดินทาง	จากสวนยะฮิโกะ เดิน 15 นาที
🌐 เว็บไซต์	https://enjoyniigata.com/english/02/yahiko-shrine.html
📧 อีเมล	http://www.vill.yahiko.niigata.jp/language/main-kankou_E.html
📄 เว็บไซต์	http://www.e-yahiko.com/english-welcome/e-hist

กระเช้าขึ้นสู่ยอดเขาเยฮิโกะ (Ropeway to Mt.Yahiko)



กระเช้าขึ้นสู่ยอดเขาเยฮิโกะ (Ropeway to Mt.Yahiko) สำหรับนักท่องเที่ยวที่ต้องการขึ้นไปชมทัศนียภาพมุมสูงของเมืองนี้จะสะดวกและปลอดภัยบนยอดเขาเยฮิโกะ สามารถโดยสารกระเช้าไปเรื่อยโดยใช้เวลาเพียงแค่ 5 นาที โดยเฉพาะช่วงฤดูใบไม้ร่วงจะสวยงามมากที่สุดเนื่องจากต้นไม้ทั่วทั้งภูเขาจะพร้อมใจกันเปลี่ยนสีอย่างสวยงาม

📍 ที่อยู่	Mount Yahiko, Nagaoka-shi, Niigata
🚶 วิธีการเดินทาง	จากศาลเจ้ายะฮิโกะ เดิน 18 นาที
🌐 เว็บไซต์	http://enjoyniigata.com/en/detail/page/detail/5139
📄 เว็บไซต์	https://www.jnto.go.jp/eng/regional/niigata/yahikosan.html

สัมผัสธรรมชาติ และเที่ยวดินแดนศักดิ์สิทธิ์ ภูมิภาคชินเอ็ทส-คันโต

วันที่ 6

นิงะตะ (Niigata) - ระเบียงระยอง (Harunire Terrace) -
 คะรุอิซะวะ กินซ่า (Karuzawa Ginza) - สระคูโมะบะอิเคะ
 (Kumobaikē Pond) - สวนโอะนิโอะชิดะชิ (Onioshidashi Park) -
 น้ำตกชิระอิโตะ (Shiraito Waterfall) - พักในเมืองคะรุอิซะวะ
 (Karuzawa)

แผนการเดินทางเสริม
 เมืองมัตสึโมะโตะ (Matsumoto Area)
 อุทยานจิกะคุดะนิ (Jigokudani Monkey Park)



แนะนำ	วันที่ 1	วันที่ 2	วันที่ 3	วันที่ 4	วันที่ 5	วันที่ 6	วันที่ 7
-------	----------	----------	----------	----------	----------	----------	----------

การเดินทาง

ใช้ JR East Pass (Nagano, Niigata area) 5 วัน แบบไม่ติดกัน
เมืองคะรุอิซะวะ (Karuzawa), จังหวัดนงะโนะ (Nagano)
 Niigata Sta. → (Shinkansen 1 ชั่วโมง 15 นาที) → Takasaki Sta. → (Shinkansen 20 นาที) → Karuzawa Sta.
สวนโอะนิโอะชิดะชิ (Onioshidashi Park), จังหวัดกุมมะ (Gunma)
 Karuzawa Sta. หรือ Kumobaikē Pond bus Stop → (Bus 35 นาที) → Onioshidashi Park bus stop
น้ำตกชิระอิโตะ (Shiraito Waterfall), จังหวัดกุมมะ (Gunma)
 Onioshidashi Park bus stop → (Bus/Taxi 15 นาที) → Shiraito no Taki bus stop
พักในเมืองคะรุอิซะวะ (Karuzawa)
 Shiraito no Taki bus stop → (Bus 25 นาที) → Karuzawa Sta.
แผนการเดินทางเสริม
เมืองมัตสึโมะโตะ (Matsumoto Area), จังหวัดนงะโนะ (Nagano)
 Niigata Sta. → (Shinkansen 1 ชั่วโมง 15 นาที) → Takasaki Sta. → (Shinkansen 40 นาที) → Nagano Sta. →
 (Ltd.Exp. Wide View Shinano 50 นาที) → Matsumoto Sta.
อุทยานจิกะคุดะนิ (Jigokudani Monkey Park), จังหวัดนงะโนะ (Nagano)
 Niigata Sta. → (Shinkansen 1 ชั่วโมง 15 นาที) → Takasaki Sta. → (Shinkansen 40 นาที) → Nagano Sta. →
 (Nagano Electric Railway Ltd. Exp. 44 นาที) → Yudanaka Sta.

เมืองคะรุอิซะวะ (Karuzawa), จังหวัดนงะโนะ (Nagano) AM


ฮารุโนะเทอเรส (Harunire Terrace)



ฮารุโนะเทอเรส (Harunire Terrace) เป็นแหล่งช้อปปิ้งยอดนิยม มีลักษณะเป็นลานกว้างทอดตัวเรียงรายท่ามกลางแมไม้เขียวชอุ่ม โดยทั้งหมดตั้งอยู่ภายในพื้นที่ของคะรุอิซะวะ โอะชิโนะ ที่นี้เต็มไปด้วยร้านอาหารนานาชาติ ตลอดจนร้านค้ามากมาย ท่านสามารถสนุกสนานกับการจับจ่าย รับประทานอาหารเลิศรสหรือจิบชาอุ่นๆ ท่ามกลางธรรมชาติอันอุดมสมบูรณ์

ที่อยู่	Hoshino, Karuzawa-machi, Kitasaku-gun, Nagano
วิธีการเดินทาง	จาก Karuzawa Sta. ทางออก South Exit โดยสารรถไฟชัตเติลบัส ใช้เวลา 15 นาที
เว็บไซต์	http://japan-magazine.jnto.go.jp/en/1208_karuzawa.html
เว็บไซต์	http://www.hoshino-area.jp/en

คะรุอิซะวะ กินซ่า (Karuzawa Ginza)





คารุอิซะวะ กิซซา (Karuizawa Ginza) เป็นเมืองตากอากาศที่ชาวญี่ปุ่นนิยมมาพักผ่อน มีถนนช้อปปิ้งความยาว 400 เมตร ตลอดทั้งสองข้างทางมีร้านค้าที่ประดับบ้านในหลากหลายแนว ทั้งน่ารัก ไปจนถึงแนวอินดี้ นอกจากนี้ยังมีทั้ง โรงแรม ร้านอาหาร ชนม เครื่องดื่ม ร้านกาแฟน่ารักๆ ร้านขายของใช้เครื่องประดับ ของพื้นเมือง ของที่ระลึกและผลิตภัณฑ์ที่มีชื่ออย่างแยมรสชาติด่างๆ นอกจากนี้การช้อปปิ้งยังสามารถทำกิจกรรมที่ผ่อนคลายอื่นๆ อีก เช่น โยนโบว์ลิ่ง ดึงกอล์ฟ หรือช้อปปิ้งที่ร้านไปรษณีย์ เมืองก่อนแะที่ชาวโบสถ์อนุสรณ์ของอวี๋ ซึ่งตั้งอยู่คู่ทางเดินช้อปปิ้ง

📍 ที่อยู่	Karuizawa, Karuizawa-machi, Kitasaku-gun, Nagano
🚶 วิธีการเดินทาง	จาก Hoshino โดยสารรถแท็กซี่หรือรถบัส ลงที่ Kyu-karuizawa bus stop ใช้เวลาประมาณ 10 นาที
🌐 เว็บไซต์	http://www.go-nagano.net/shisetsu-detail?shisetsuid=26015004
🌐 เว็บไซต์	http://japan-magazine.jnto.go.jp/en/1208_karuizawa.html
🌐 เว็บไซต์	http://karuizawa-ginza.org/shopcategory

สระคูโมะบะอึเคะ (Kumobaike Pond)



สระคูโมะบะอึเคะ (Kumobaike Pond) สระน้ำแห่งนี้ถูกขุดขึ้นและได้รับการพัฒนาให้เป็นจุดชมธรรมชาติ ตั้งอยู่ห่างจากสถานี คารุอิซะวะไปทางทิศตะวันตกเฉียงเหนือประมาณ 1.5 กิโลเมตร สามารถเดินชมทัศนียภาพ โดยรอบสระแห่งนี้ ใช้เวลาประมาณ 20 นาที โดยในช่วงฤดูร้อนจะมีนกน้ำจำนวนมากอาศัยอยู่รอบๆ ส่วน ในช่วงฤดูหนาวจะเป็นที่อยู่ของฝูงหงส์มากมาย ทำให้ได้ชื่อว่าเป็น "Swan Lake" และยังเป็นจุดยอดนิยมในการไปชมใบไม้เปลี่ยนสีในฤดูใบไม้ร่วงอีกด้วย

📍 ที่อยู่	Karuizawa, Karuizawa-machi, Kitasaku-gun, Nagano
🚶 วิธีการเดินทาง	จากคารุอิซะวะ กิซซา เดิน 15 นาที
🌐 เว็บไซต์	http://www.go-nagano.net/information/autumn-leaves-viewing-in-karuizawa

สวนโอะนิโอะชิดะชิ (Onioshidashi Park) และน้ำตกชิไรโตะ (Shiraito Waterfall), จังหวัดกุมมะ (Gunma) PM

สวนโอะนิโอะชิดะชิ (Onioshidashi Park)





สวน โอนิชิดะชิ (Onioidashi Park) อยู่ชายแดนฝั่งจังหวัดกุนมะ แต่นิยมเดินทางผ่านจากเมืองคะรุอิซะวะกันเป็นส่วนใหญ่ ส่วนหินแห่งนี้เกิดขึ้นจากลาวาที่เกิดจากการระเบิดของภูเขาไฟอะซะมะ (Mt. Asama) เมื่อปี ค.ศ. 1783 ทำให้เกิดเป็นสวนหินรูปร่างต่างๆ ตรงกลางสวนยังเป็นที่ตั้งของศาลเจ้าขนาดใหญ่สำหรับสักการะเทพแห่งความเมตตา โกล่กันเป็นที่ตั้งของพิพิธภัณฑ์ภูเขาไฟอะซะมะ (Asama Volcano Museum)

📍 ที่อยู่	1053 Kanbara, Tsumagoi-mura, Agatsuma-gun, Gunma
🚶 วิธีการเดินทาง	จาก Onioidashi Park bus stop เดิน 15 นาที
🌐 เว็บไซต์	http://www.gtia.jp/kokusai/english/traveling/recommendation_201109.php
📄 เว็บไซต์	https://www.visitgunma.jp/en/sightseeing/detail.php?sightseeing_id=6

น้ำตกชิระอิโตะ (Shiraito Waterfall)



น้ำตกชิระอิโตะ (Shiraito Waterfall) ตั้งอยู่ทางตอนเหนือของเมืองคะรุอิซะวะ สูงเพียง 3 เมตร แต่มีหน้ากว้างถึง 70 เมตร ได้ชื่อมาจากภาพของน้ำที่ตกกระเซ็นกระทบกับผิวน้ำด้านล่างและกระจายออกเป็นสีขาว ท่ามกลางอากาศอบอุ่นในช่วงฤดูร้อนการได้เดินทางมาเที่ยวที่นี่จะช่วยบรรเทาอาการร้อน ให้ความรู้สึกเย็นสบาย นอกจากนี้ในช่วงฤดูใบไม้ร่วงก็ยังสังเวยงามด้วยสีส้มของใบไม้เปลี่ยนสีเช่นกัน

📍 ที่อยู่	Nagakura, Karuizawa-machi, Kitasaku-gun, Nagano
🚶 วิธีการเดินทาง	จาก Shiraito no Taki bus stop เดิน 10 นาที
🌐 เว็บไซต์	http://www.jreast.co.jp/e/destinations/gunma/course/a_course.html
📄 เว็บไซต์	http://www.go-nagano.net/shisetsu-detail?shisetsuid=26001006

พักในเมืองคะรุอิซะวะ (Karuizawa)

แผนการเดินทางเสริม

เมือมัตสึโมะโตะ (Matsumoto Area), จังหวัดนงะโนะ (Nagano) AM PM

ถนนนะวะเตโดริ (Nawate Dori Street) ถนนนะคะมะจิ (Nakamachi Street)



ถนนนะวะเตโดริ (Nawate Dori Street) และ ถนนนะคะมะจิ (Nakamachi Street) เป็นตรอกถนนคนเดินเล็กๆ ตั้งอยู่ไม่ไกลจากปราสาทมัตสึโมะโตะ มีความยาวประมาณ 300 เมตร สัญลักษณ์ของถนนแห่งนี้คือที่หัวถนนจะมีรูปปั้นคนตัวใหญ่ เมื่อเดินไปอีกถนนหนึ่งจะพบกับย่านการค้าเก่าแก่คะมะจิ ซึ่งสองข้างทางเต็มไปด้วยอาคารโบราณและคดียังสืบค้า ปัจจุบันได้พัฒนาเป็นย่านเดินเล่น นักท่องเที่ยวสามารถหาซื้อของฝาก ของงานเล่น ร้านอาหารมากมาย

📍 ที่อยู่	4-3, Utsu, Matsumoto-shi, Nagano
🚶 วิธีการเดินทาง	จาก Niigata Sta. โดยสายรถไฟ Shinkansen ลง Takasaki Sta. ใช้เวลา 75 นาที จากนั้นต่อรถไฟ Shinkansen ลง Nagano Sta. ใช้เวลา 40 นาที จากนั้นต่อรถไฟ Ltd.Exp. Wide View Shinano ลงที่ Matsumoto Sta. ใช้เวลา 50 นาที และเดินต่ออีก 10 นาที
📄 เว็บไซต์	http://nakamachi-street.com/wp-content/uploads/2014/02/Tourist-guideP-E.pdf
🌐 เว็บไซต์	http://nakamachi-street.com/english
🌐 เว็บไซต์	http://welcome.city.matsumoto.nagano.jp/contents07+index.htm
🌐 เว็บไซต์	http://welcome.city.matsumoto.nagano.jp/contents07+index.htm
🌐 เว็บไซต์	http://nawate.net
🌐 เว็บไซต์	http://www.unique-nagano.com/detail.php?id=151

ปราสาทมัตสึโมะโตะ (Matsumoto Castle)



ปราสาทมัตสึโมะโตะ (Matsumoto Castle) เป็น 1 ใน 12 ปราสาทของญี่ปุ่นที่เก่าแก่ที่สุด โดยมีอายุมากกว่า 400 ปี และยังคงสภาพสมบูรณ์แบบที่สุดอีกแห่งหนึ่ง ได้รับการขึ้นทะเบียนให้เป็นสมบัติของชาติ มีอีกชื่อหนึ่งว่า ปราสาทอิก้า เนื่องจากหนึ่งปราสาทมีสีดำและอีกด้านต่างๆ ของปราสาทแผ่กางออกเหมือนปีกนก เป็นปราสาทที่แตกต่างจากปราสาทอื่นๆ ในญี่ปุ่นเพราะสร้างบนหินที่ราบไม่ได้สร้างบนเนินเขาหรือกลางแม่น้ำ

📍 ที่อยู่	4-1 Marunouchi, Matsumoto-shi, Nagano
🚶 วิธีการเดินทาง	จากถนนนะวะตะ โดริ เดิน 10 นาที
📄 เว็บไซต์	http://welcome.city.matsumoto.nagano.jp/contents03+index.id+3.htm

พักในเมืองมัตสึโมะโตะ (Matsumoto)

อุทยานจิกะคุดะนิ (Jigokudani Monkey Park), จังหวัดนะวะโนะ (Nagano) AM PM

อุทยานจิกะคุดะนิ (Jigokudani Monkey Park)



อุทยานจิกะคุดะนิ (Jigokudani Monkey Park) เปิดให้นักท่องเที่ยวเข้าชมตลอดทั้งปี ซึ่งช่วงที่ได้รับความนิยมมากที่สุดจะเป็นในช่วงฤดูหนาว ที่จะได้พบกับฝูงลิงมามอนเซ่น้ำพุร้อนอย่างอบอุ่นคลายความหนาวเหน็บ ดูแล้วเพลิดเพลินใจมีความสุขตามไปด้วย ที่อุทยานแห่งนี้ตั้งอยู่ไม่ไกลจากเมืองน้ำพุร้อน 2 แห่งคือ ชิบูออนเซ็น (Shibu Onsen) และยูดานะกะออนเซ็น (Yudanaka Onsen)

📍 ที่อยู่	6845, Hirao, Yamanouchi-cho, Shimotakai-gun, Nagano
🚶 วิธีการเดินทาง	จาก Yudanaka Sta. ต่อรถบัสถึงที่ป้าย Kanbayashi Onsen-guchi bus stop เดิน 40 นาที
📄 เว็บไซต์	http://www.go-nagano.net/shisetsu-detail?shisetsuid=107001001
🌐 เว็บไซต์	http://www.go-nagano.net/killer/jigokudani
🌐 เว็บไซต์	http://en.jigokudani-yaenkoen.co.jp

พักในเมืองน้ำพุร้อนชิบู (Shibu Onsen) และเมืองน้ำพุร้อนยูดานะกะ (Yudanaka Onsen), จังหวัดนะวะโนะ (Nagano)

สัมผัสธรรมชาติ และเที่ยวดินแดนศักดิ์สิทธิ์ ภูมิภาคชินเอ็ทส-คันโต

วันที่ 7

คะรุอิชะวะ (Karuizawa) - คะรุอิชะวะ พรินซ์
ช้อปปิ้งพลาซ่าแอนด์เอาท์เล็ต (Karuizawa Prince Shopping Plaza and Outlet) - ห้างสรรพสินค้าอโชน นาริตะ (Aeon Mall Narita) - สนามบินนานาชาตินาริตะ (Narita International Airport)



แนะนำ

วันที่ 1

วันที่ 2

วันที่ 3

วันที่ 4

วันที่ 5

วันที่ 6

วันที่ 7

การเดินทาง



ใช้ JR East Pass (Nagano, Niigata area) 5 วัน แบบไม่ติดกัน

คะรุอิชะวะ พรินซ์ ช้อปปิ้งพลาซ่าแอนด์เอาท์เล็ต (Karuizawa Prince Shopping Plaza and Outlet)

Karuizawa Sta. - (เดิน 5 นาที) -> Karuizawa Prince Shopping Plaza and Outlet

ห้างสรรพสินค้าอโชน นาริตะ (Aeon Mall Narita), จังหวัดชิบะ (Chiba)

Karuizawa Sta. - (Shinkansen 1 ชั่วโมง) -> Tokyo Sta. - (N'EX 50 นาที) -> Narita Airport Sta.

คะรุอิชะวะ พรินซ์ ช้อปปิ้งพลาซ่าแอนด์เอาท์เล็ต (Karuizawa Prince Shopping Plaza and Outlet), จังหวัดนะงะโนะ (Nagano)

AM



คะรุอิชะวะ พรินซ์ ช้อปปิ้งพลาซ่าแอนด์เอาท์เล็ต (Karuizawa Prince Shopping Plaza and Outlet) ตั้งอยู่ด้านหน้าสถานีคะรุอิชะวะ มีเอาท์เล็ตแบรนด์เนมขนาดใหญ่ ที่มีชื่อว่า "Karuizawa Prince Shopping Plaza" ซึ่งรวมแบรนด์เนมชื่อดังมากมาย ตลอดจนสินค้ากีฬาต่างๆ อย่าง Nike และ Adidas รวมแล้วกว่า 240 ร้านค้า และกว่า 104 ร้านที่เป็นร้านค้าปลอดภาษี เนื่องจากเป็นทั้งสกีรีสอร์ทและศูนย์การค้าขนาดใหญ่ จึงมีศูนย์อาหารและร้านอาหารชื่อดังอย่างครบครัน เป็นสวรรค์ของนักชิม โดยแท้

ที่อยู่	Karuizawa-machi, Kitasaku-gun, Nagano
วิธีการเดินทาง	จาก Karuizawa Sta. เดิน 5 นาที
เว็บไซต์	http://www.karuizawa-psp.jp.e.kd.hp.transer.com

ห้างสรรพสินค้าอโชน นาริตะ (Aeon Mall Narita), จังหวัดชิบะ (Chiba)

PM



ห้างสรรพสินค้าอโชน นาริตะ (Aeon Mall Narita) เป็นอีกหนึ่งห้างสรรพสินค้าที่ได้รับความนิยมอย่างมากในหมู่นักท่องเที่ยว เนื่องจากมีสินค้าให้เลือกซื้ออย่างครบครัน มีร้านค้าที่หลากหลายมากกว่า 150 ร้าน ที่สำคัญยังตั้งอยู่ในทำเลจากสนามบินนานาชาตินาริตะอีกด้วย

ที่อยู่	24, Wing-Tsuchiya, Narita-shi, Chiba
วิธีการเดินทาง	จาก Narita Airport Sta. ต่อรถ Shuttle Bus อีก 20 นาที
เว็บไซต์	http://narita-aeonmall.com.e.vd.hp.transer.com

เดินทางไปยังสนามบินนานาชาตินาริตะ (Narita International Airport)